



1 Sopra Pian Geirett, sullo sfondo la capanna Scaletta  
*Oberhalb Pian Geirett, im Hintergrund die Capanna Scaletta*




2 Terreno roccioso poco prima del Pass d'Uffieri  
*Felsiges Gelände wenig unterhalb des Pass d'Uffieri*



3 La casetta militare (chiusa) al Pass d'Uffieri  
*Die (abgeschlossene) Militärunterkunft auf dem Pass d'Uffieri*



4 Il bel laghetto d'Uffieri  
*Der schöne Lai d'Uffieri*



8 Rocce nere portano al lago Retico  
*Dunkelfarbenes Gestein führt zum Lago Retico*



7 Il Sasso Lanzone visto dalla Q. 2595 m  
*Der Sasso Lanzone von P. 2595 gesehen*



6 Passaggio con corde fisse  
*Die Stelle mit fixen Seilen*



5 Sulla cresta del Sasso Lanzone  
*Auf dem Grat des Sasso Lanzone*



9 Il lago Retico e la Cima della Bianca  
*Der Lago Retico und die Cima della Bianca*



10 Eriofori, sullo sfondo Cima di Garina e Q. 2595m  
*Wollgras, im Hintergrund Cima di Garina und P. 2595*



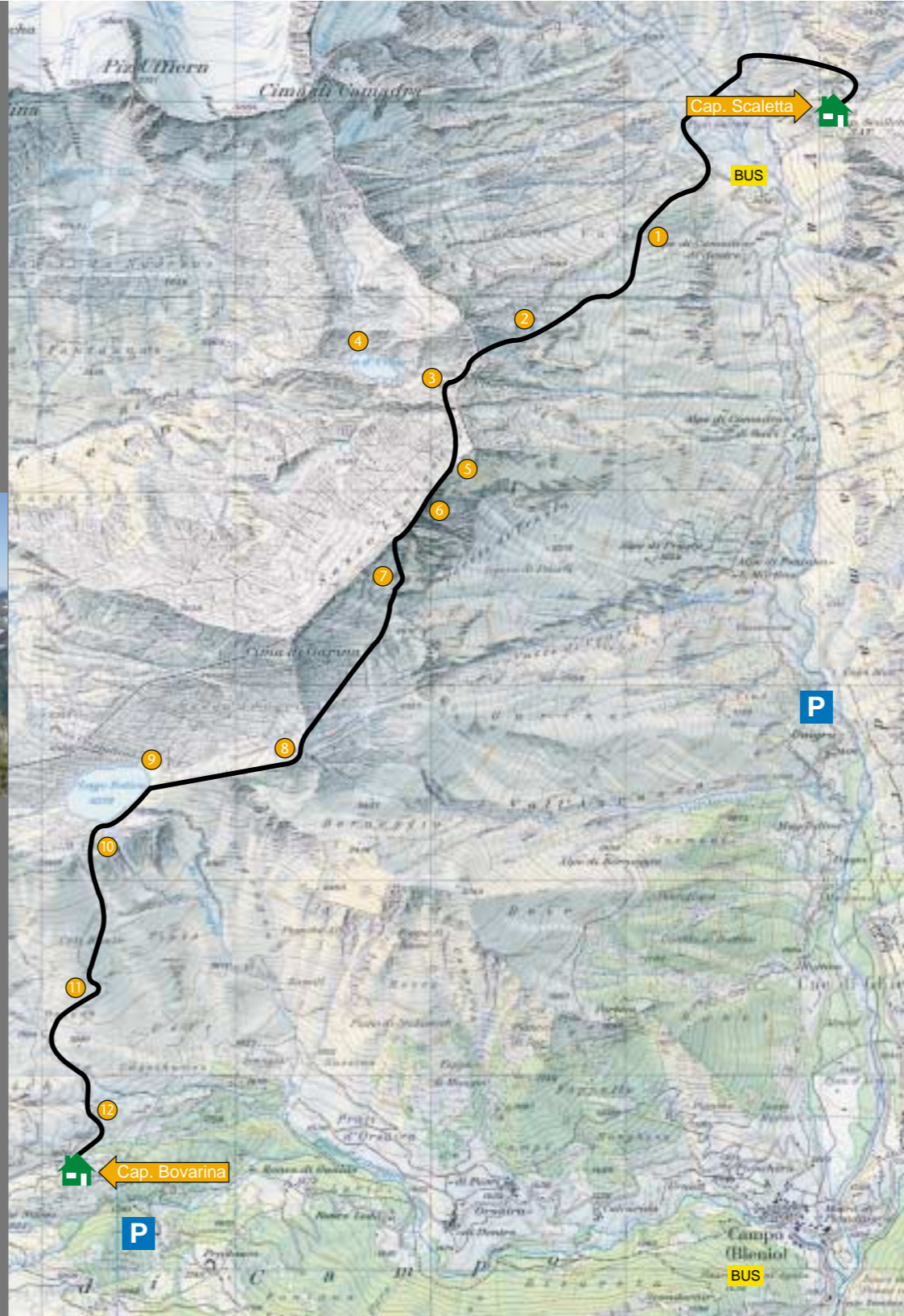


11 I pascoli tra la capanna Bovarina e il Lago Retico  
*Die Weiden zwischen der Capanna Bovarina und dem Lago Retico*



12 Larici nei pressi della Capanna Bovarina  
*Lärchen in der Nähe der Capanna Bovarina*

Riprodotta con l'autorizzazione di swisstopo (BA057034)  
CNS: 25'000 1233 Creina - CNS: 50'000 2661 Levenina



# Bovarina-Scaletta

Il sentiero degli stambecchi  
*Steinbockweg*



Grazie all'impegno delle società alpinistiche locali è stato finalmente creato un nuovo sentiero che collega la capanna Scaletta a quella di Bovarina. Non solo un collegamento tra due capanne, ma un passaggio tra le regioni del «Lucomagno, Piora, Leventina» e quelle di «Greina, valli dei Grigioni, Luzzone, Adula». Il sentiero è molto variato e si dirama in un ambiente unico che colpisce l'escursionista per la sua bellezza: guardare dall'alto gli stambecchi che passeggiano su cenge rocciose (da qui il nome del sentiero), ammirare il passo leggero dei camosci sulla vetta del Sasso Lanzone, oppure scorgere l'aquila che volteggia a pochi metri dal sentiero, sono alcuni dei fantastici aspetti che ci regala questo itinerario. Marcato con cura e rispetto, da professionisti della montagna, il sentiero tocca due laghetti (quello di Uffiern dista

10 min. dall'omonimo passo) tra i più belli dell'arco alpino. Percorre il filo delle creste sino a sfiorare la quota di 3000 metri, con i ghiacciai delle cime vicine che colpiscono per bellezza e rinfrescano con la loro brezza. Si attraversano pianeggianti tappeti di muschio, dove si cammina leggeri quasi sollevati da terra, si superano pietraie colore carbone, si ammirano le sgargianti tinte della natura con il blu intenso del lago Retico, il verde dei pendii erbosi sopra Bovarina, ed il verde-giallo dei riposanti boschi di larici.

Dank der Initiative der lokalen alpinen Vereine konnte endlich ein neuer Weg zwischen der Scaletta- und der Bovarinahütte geschaffen werden. Nicht nur eine Route zwischen zwei Hütten, sondern eine Verbindung zwischen den Regionen «Lukmanier, Piora, Leventina» und «Greina, Bündnertäler, Luzzone, Adula (Rheinwaldhorn)». Die Route ist sehr abwechslungsreich und verläuft in einer Gebirgswelt, die den Wanderer mit ihrer Schönheit zu fesseln vermag. Dabei lassen sich von oben auf Felsbändern lagernde Steinböcke (stambecchi) beobachten

(daher der Name des Weges), leichtfüßige Gämsen auf dem Gipfel des Sasso Lanzone oder im Äther kreisende Adler. Am Rande der Route alles was der Wanderers Sinne erfreut: alpine Gesteine, Pflanzen, Farben und Formen. Mit Sorgfalt und Respekt von Bergsteigern markiert, berührt die Route zwei der schönsten Seen des Alpenraums (der Lai d' Uffiern liegt 10 Min. vom gleichnamigen Pass entfernt). Über Grate führt sie an die 3000er-Grenze, mit dem gleissenden Licht und dem frischen Atem einiger Gletscher und Firne, heran. Beinahe schwerelos scheint uns der Gang über die vielen Moostepiche, wir überwinden kohlschwarze Geröllhalden, erfreuen uns an den lebhaften Farben der Natur, dem Tiefblau des Lago Retico, dem Grün der Grashänge oberhalb Bovarina, dem Grüngelb heiterer.



## • Capanne Hütten



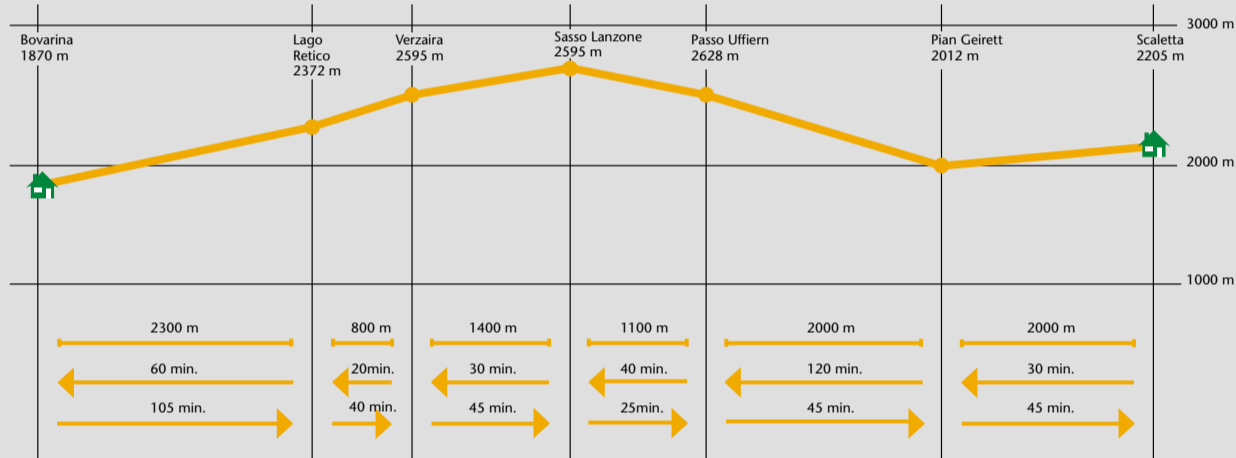
• Scaletta 2205 m

- 1 56  
56 Plätze Stets geöffnet
- 2 091 872 26 28  
Natel 4/5
- 3 Val Camadra  
715.050 / 162.920
- 5 SAT Lucomagno  
6718 Olivone
- 7 Sempre aperta  
Immer offen
- 8 Guardiano / Hüttenwart:  
1.06 – 31.10  
(+ Pasqua / Ostern)



• Bovarina 1870 m

- 1 50  
50 Plätze Stets geöffnet
- 2 091 872 15 29  
Natel 4/5
- 3 Valle di Campo Blenio  
711.200 / 157.550
- 5 UTOE Bellinzona
- 7 Sempre aperta  
Immer offen
- 8 Guardiano / Hüttenwart:  
1.06 – 31.10 (Natale,  
Pasqua, Carnevale /  
Weihnachten, Fasnacht,  
Ostern)



Maggiori informazioni su queste ed altre capanne le trovate sul libro:  
Zusätzliche Informationen über diese und andere Hütten finden Sie im Buch:

**Capanne e rifugi del Ticino e della Mesolcina**  
216 p., 200 foto, Fr. 36.–  
Salvioni Edizioni,  
Tel. 091 821 11 11  
www.salvioni.ch

## • Dati sul percorso Angaben zur Route

### • Difficoltà:

TRATTO BIANCO – ROSSO (Scaletta–Uffiern, Bovarina–Retico): facile, senza particolari difficoltà.

TRATTO BIANCO – BLU (Uffiern–Retico): sentiero di carattere alpino con un tratto di 70 metri dotato di corde fisse. Non è difficile, non è esposto e non bisogna arrampicare, presenta unicamente dei passaggi da affrontare con cautela.

### • Marcatura:

Il sentiero è perfettamente marcato con segni bianco/rosso e bianco/blu, vi sono inoltre 80 paletti indicatori, 70 metri di cordini e 4 cartelli indicatori.

### • Equipaggiamento:

Abbigliamento di alta montagna, non sono necessarie corde ed imbracature.

### • Periodo:

Da luglio ad ottobre a dipendenze delle condizioni d'innevamento! Se vi è neve nella parte alta del sentiero, vi sono pericoli di scivolamento. Ad inizio e fine stagione è utile informarsi sullo stato d'innevamento, dai guardiani delle capanne Scaletta e Bovarina.

### • Copertura telefono (natel)

Buona copertura (Swisscom) su tutto il percorso.

### • Mezzi di trasporto

Bus: Autolinee Bleniesi, tel. 091 862 31 72  
Taxi: tel. 091 872 11 24

### • Schwierigkeit:

WEISS – ROT MARKIERTE STRECKE (Scaletta - Uffiern, Bovarina - Retico): leicht, ohne besondere Schwierigkeiten

### WEISS – BLAU MARKIERTE STRECKE

(Uffiern – Retico): Route mit alpinem Charakter, 70 m weit mit fixen Seilen abgesichert. Nicht schwierig, nicht ausgesetzt, keine Kletterei, lediglich Stellen, die Vorsicht verlangen.

### • Markierung:

Perfekt weiss/rot und weiss/blau markierte Route, 80 Markierungsposten, 70 m Seil und 4 Wegweiser.

### • Ausrüstung:

Hochgebirgs-Bekleidung, kein Seil, keine Sitz- oder Brustgurten erforderlich

### • Periode:

Von Juli bis Oktober, je nach Schneebedeckung! Bei Schnee im oberen Abschnitt der Route besteht Ausrutschgefahr. Anfangs und Ende der Saison erkundige man sich bei den Hüttenwarten der Scaletta- und der Bovarinahütte über den Zustand des Geländes.

### • Natel-Verbindung

Ganze Strecke vom Swisscom-Netz gut abgedeckt.

### • Verkehrsmittel:

Bus: Autolinee Bleniesi, tel. 091 862 31 72  
Taxi: tel. 091 872 11 24



Ad inizio e fine stagione prestare attenzione alla neve sul percorso  
Anfangs und Ende Saison ist auf der Route den Schneefeldern Aufmerksamkeit zu schenken

Il tratto dotato di corde fisse  
Das Teilstück mit fixen Seilen



Si ringrazia per il contributo:  
Besten Dank für die Unterstützung:



## Proposte di trekking Trekking-Vorschläge



Panorama dal sentiero sul fondovalle  
Ausblick von der Route in die südlichen Täler

1. Lago Luzzone, Cap. Motterascio–Cap. Scaletta;
2. Cap. Scaletta–Cap. Bovarina (Campo Blenio)

1. Piera, Cap. Dötra–Cap. Bovarina;
2. Cap. Bovarina–Cap. Scaletta (Campo Blenio)

1. Campo Blenio–Cap. Scaletta;
2. Cap. Bovarina–Cap. Scaletta;
3. Cap. Scaletta–Cap. Motterascio (Lago Luzzone, Campo Blenio)

1. Ambr–Cap. Cadagno;
2. Cap. Cadagno–Cap. Bovarina;
3. Cap. Bovarina–Cap. Scaletta;
4. Cap. Scaletta–Cap. Motterascio (Campo Blenio)

1. Passo Lucomagno–Cap. Bovarina;
2. Cap. Bovarina–Cap. Scaletta;
3. Cap. Scaletta–Cap. Motterascio–Cap. Scaradra;
4. Cap. Scaradra–Cap. Lânta (Vals)

1. Passo Oberalp–Cap. Maighels;
2. Cap. Maighels–Cap. Cadlino;
3. Cap. Cadlino–Cap. Bovarina;
4. Cap. Bovarina–Cap. Scaletta;
5. Cap. Scaletta–Cap. Medel (Curaglia), o Cap. Terri (Sumvig), o Vrin, o Cap. Motterascio (Campo Blenio).

1. Malvaglia–Cap. Quarnei (o Cap. Adula CAS / UTOE);
2. Quarnei–Cap. Adula;
3. Cap. Adula–Cap. Motterascio;
4. Cap. Motterascio–Cap. Scaletta;
5. Cap. Scaletta–Cap. Bovarina;
6. Cap. Bovarina–Cap. Dötra (Olivone)

